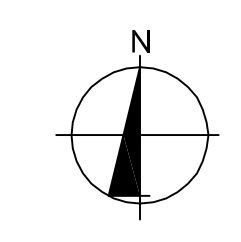
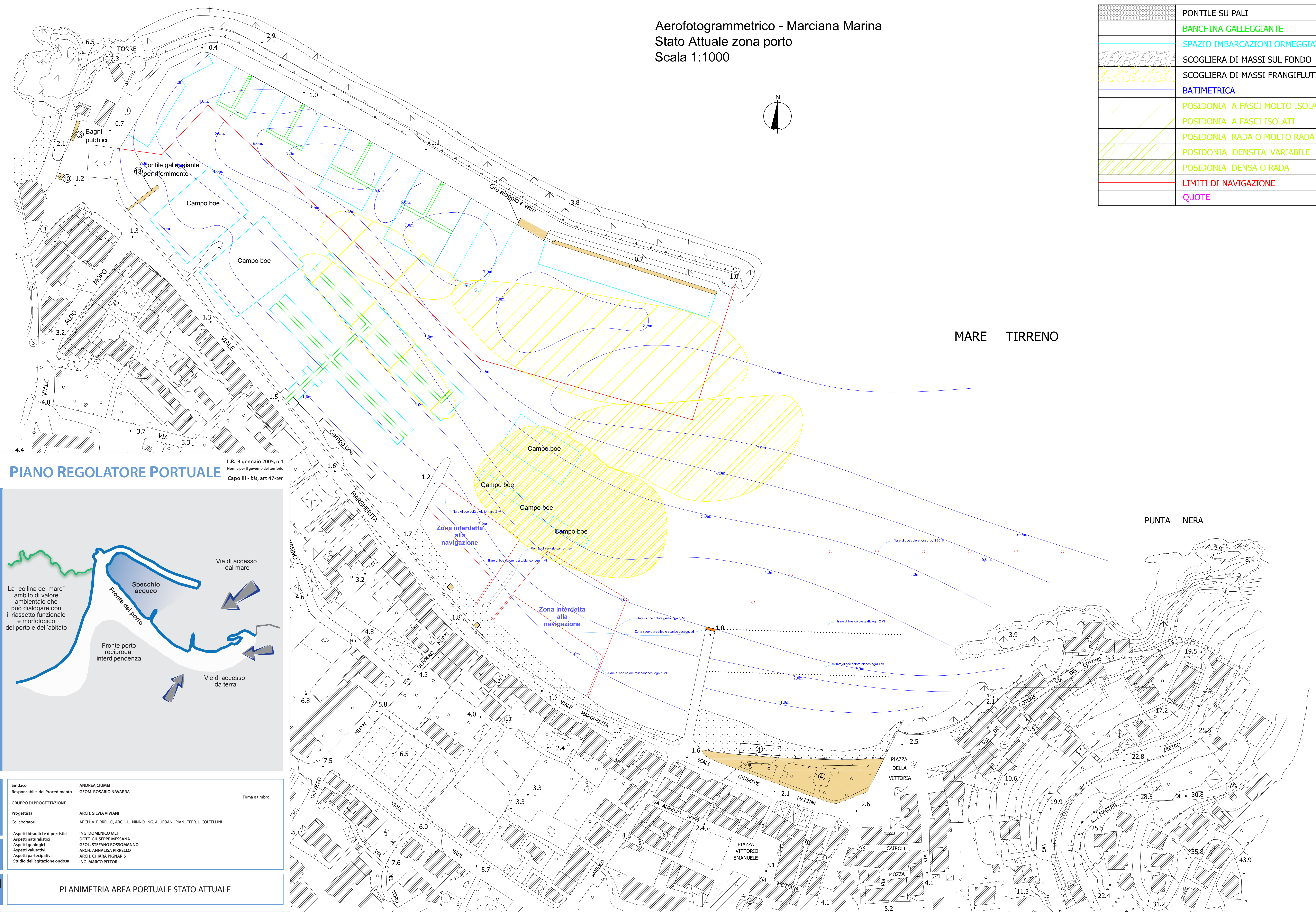


Aerofotogrammetrico - Marciana Marina
Stato Attuale zona porto
Scala 1:1000

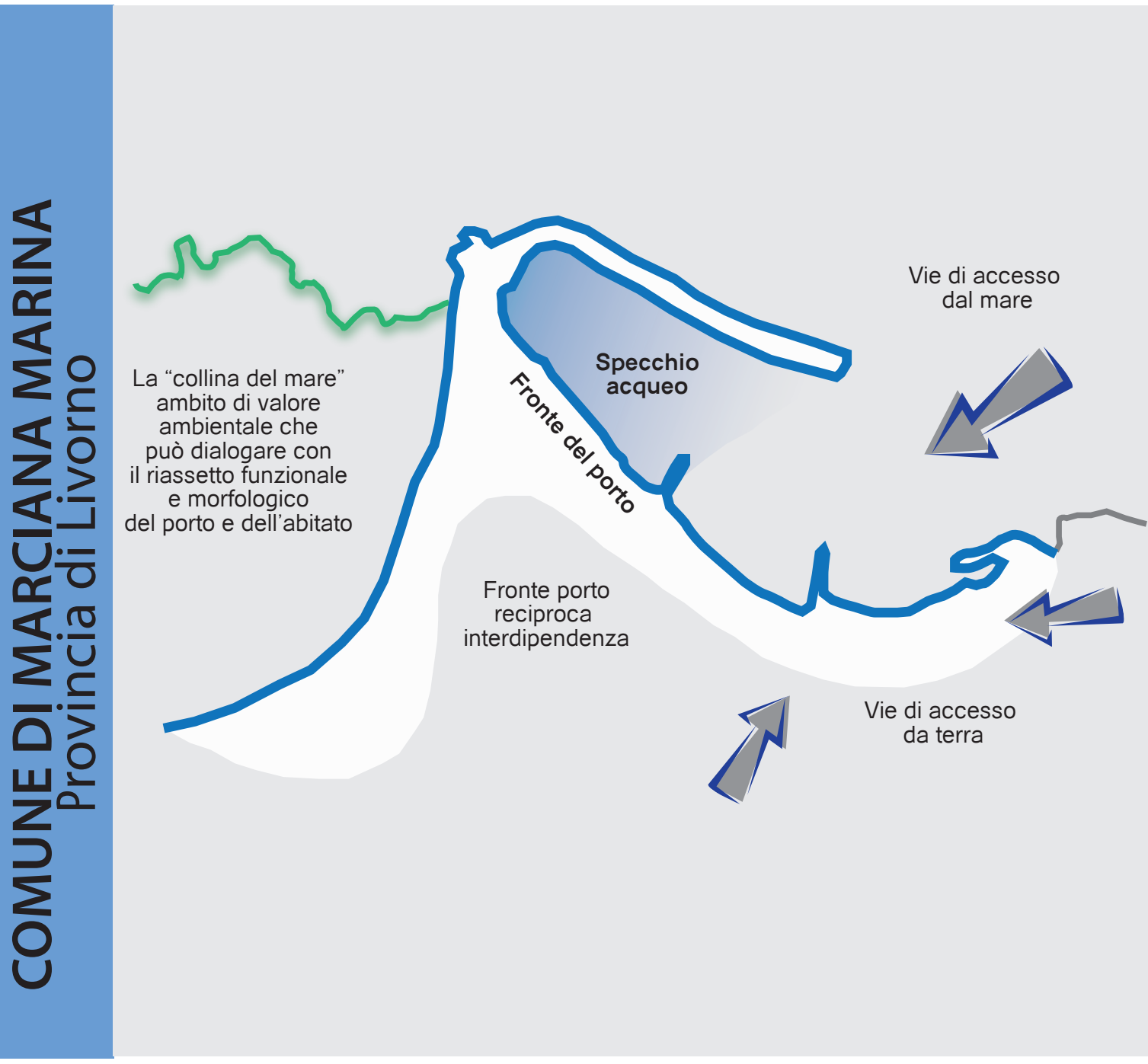


LEGENDA

	PONTILE SU PALI
	BANCHINA GALLEGGIANTE
	SPAZIO IMBARCAZIONI ORMEGGIATE
	SCOGLIERA DI MASSI SUL FONDO
	SCOGLIERA DI MASSI FRANGIFLUTTI
	BATIMETRICA
	POSITONIA A FASCI MOLTO ISOLATI
	POSITONIA A FASCI ISOLATI
	POSITONIA RADA O MOLTO RADA
	POSITONIA DENSITA' VARIABILE
	POSITONIA Densa O RADA
	LIMITI DI NAVIGAZIONE
	QUOTE



PIANO REGOLATORE PORTUALE



Sindaco	ANDREA CIUIMI
Responsabile del Progettamento	GEOM. ROSARIO NAVARRA
GRUPPO DI PROGETTAZIONE	
Progettista	ARCH. SILVIA VIVIANI
Collaboratori	ARCH. A. PIRRELLI, ARCH. L. NINNO, ING. A. URBANI, PIAN. TERR. L. COLTELLINI
Aspetti idraulici e diportistici	ING. DOMENICO MEI
Aspetti naturalistici	DOTT. GIUSEPPE MESSANA
Aspetti geologici	GEOL. STEFANO ROSSOMANNO
Aspetti valutativi	ARCH. ANNALISA PIRRELLI
Aspetti partecipativi	ARCH. CHIARA PIGNARIS
Studio dell'agitazione ondata	ING. MARCO PITTORI